

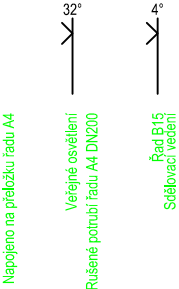
ÚZEMÍ OBCE  
DRUH POVRCHU  
ČÍSLO PARCELY  
VZDÁLENOST LOM. BODŮ

ČÍSLO LOM. BODU  
SMĚROVÉ POMĚRY

KŘÍŽENÍ

Brandýs nad Labem		
ZPEVNĚNÝ		
--		
3.90	5.62	4.75

A4.12=B14.0  
B14.1  
B14.2  
B14.3




ÚZEMÍ OBCE  
DRUH POVRCHU  
ČÍSLO PARCELY  
VZDÁLENOST LOM. BODŮ

ČÍSLO LOM. BODU  
SMĚROVÉ POMĚRY

KŘÍŽENÍ

Brandýs nad Labem	
ZPEVNĚNÝ	
--	
16.93	

A4.13=V2.0  
V2.1




ÚZEMÍ OBCE  
DRUH POVRCHU  
ČÍSLO PARCELY  
VZDÁLENOST LOM. BODŮ

ČÍSLO LOM. BODU  
SMĚROVÉ POMĚRY

KŘÍŽENÍ

Brandýs nad Labem	
ZPEVNĚNÝ	
--	
10.03	

A4.14=C1.0  
C1.1



ÚZEMÍ OBCE  
DRUH POVRCHU  
ČÍSLO PARCELY  
VZDÁLENOST LOM. BODŮ

ČÍSLO LOM. BODU  
SMĚROVÉ POMĚRY

KŘÍŽENÍ

Brandýs nad Labem	
ZPEVNĚNÝ	
-	
4.21	

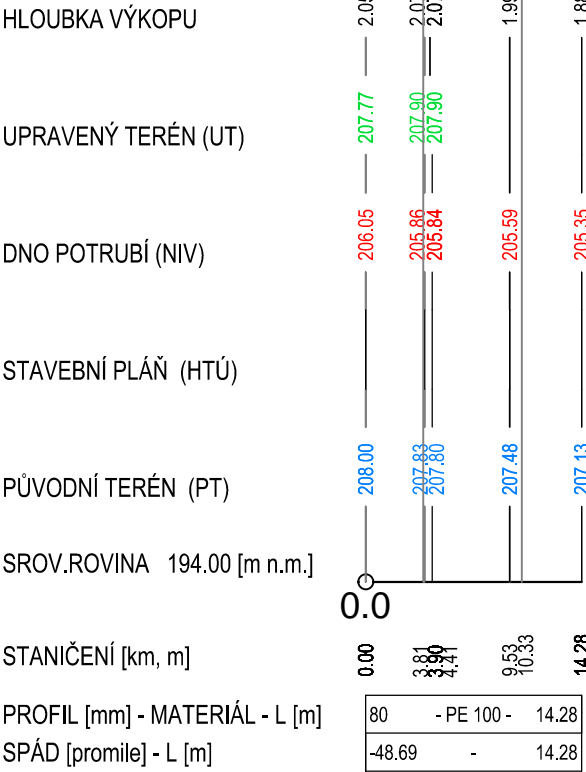
B14.2=B15.0  
B15.1



# Řad B14

## PE100 90x8,2

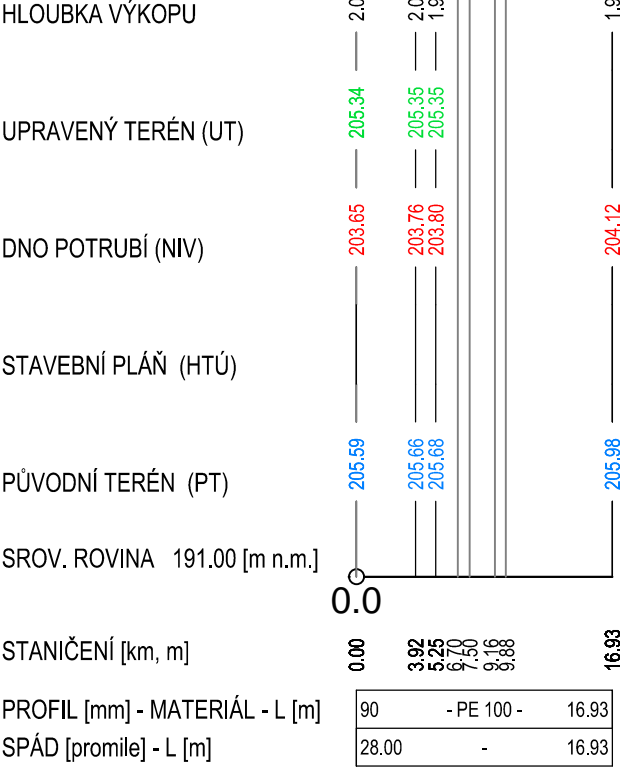
M 1 : 500/100



# Řad V2

## PE100 110x10

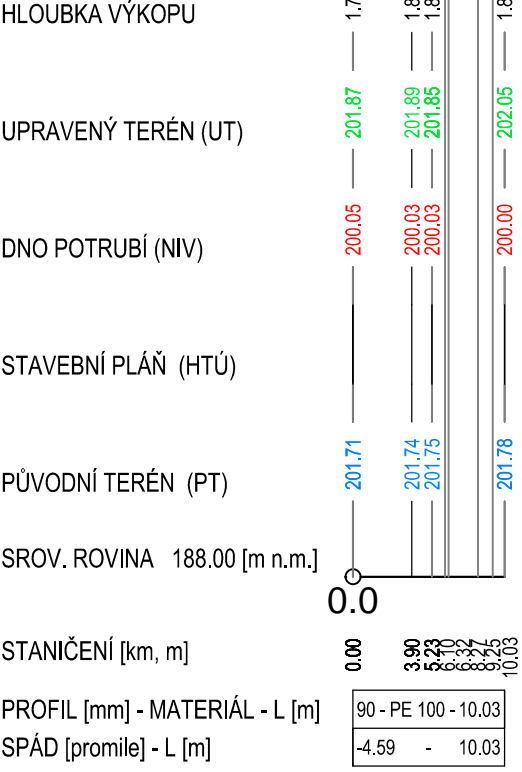
M 1 : 500/100



# Řad C1

## PE100 110x10

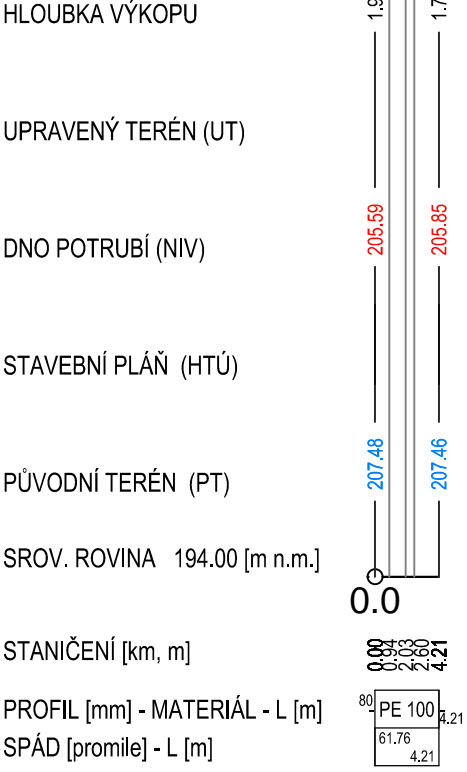
M 1 : 500/100



# Rad B15

## PE100 90x8,2

M 1 : 500/100



SUNCAD®

SUNCAD, s.r.o.  
náměstí Na Lužinách 3  
Praha 13, 155 00

Datum/Date: 09/2017

Čís. zakázky/Job No.: 96\_01\_2010

Stupeň/Stage: PDPS

OÚ/Local authority: Brandýs nad Labem - Stará Boleslav

MÚ/City authority: Brandýs nad Labem - Stará Boleslav

Objednatel/Client: Brandýs nad Labem - Stará Boleslav

Akce/Project: II/610 BRANDÝS NAD LABEM, REKONSTRUKCE KŘÍŽOVATKY PRAŽSKÁ - PRŮMYSL OVÁ A ČÁSTI KOMUNIKACE V UL. PRAŽSKÁ

Profese/Profession: B - STAVEBNÍ ČÁST  
B.2 - VODOHOSPODÁŘSKÉ OBJEKTY  
SO 301 Vodovod

Název/Title: Podélný profil - Řad B14, Řad V2, Řad C1 a Řad B15

Zodp. projektant/Responsible designer: Ing. Petr Kokeš

HIP/Project manager: Ing. Marek Pejchal

Návrh, vypracoval/Elaborated by: Ing. Petra Ruthová

Měřítka/Scale: 1:500/100

Výkres č./DWG No.: B.2.1.13

Souprava/ Copy: